



Niederlande



Publicatie : Op Pad
Datum : 31 mrt 2015
cm2 : [REDACTED]

Pagina : 56
Advertentiewaarde : [REDACTED]

Regio : Nederland
Frequentie : [REDACTED]
Oplage : [REDACTED]



LUXEMBURG - IVM TOERISME INHOUDELIJK



Niederlande

Argus der Presse AG

Medienart: Korrespondentenartikel
Auflage: 1

Themen-Nr.: [REDACTED]

Abo-Nr.: [REDACTED]


Seite: 0

Fläche: [REDACTED]



BEEKJES, WEITJES, DORPJES, VALLEITJES. SAAI? NEE, WEL HEEL VREDIG

Op een paar uur rijden van
Utrecht ligt groothertogdom
Luxemburg. Het meet maar
82 x 54 kilometer, maar heeft
een zee aan rust en ruimte
zodat je er kunt ontstressen
met stip. Dat moesten we
maar eens gaan doen.





Niederlande

Argus der Presse AG


Medienart: Korrespondentenartikel
Auflage: 1

Themen-Nr.: [REDACTED]

Abo-Nr.: [REDACTED]

Seite: 0

Fläche: [REDACTED]



Lentefietsen tussen pinkster- en paardenbloemen.



PC3, beetje klimmen, beetje dalen in het lieflijke landschap van Oost-Luxemburg.

Luxemburg is geen outdoorbestemming waar je onbeperkt kunt bikkelen, maar een weekje eropuit met fiets, mountainbike of rugzak gaat er prima. Waar kies je voor? Het zuiden (Gutland) is licht glooiend en het dichtst bebouwd, in het noordelijk deel (Ösling) liggen de uitlopers van de Ardennen met heuvels van 400 - 500 meter hoog. Rivieren en beken hebben diep ingesleten dalen gevormd met brede malsgroene bermen. Het laagste punt van het land (129 m) bevindt zich op de plaats waar de Sûre en de Moezel samenkomen, bij Wasserbillig.



Niederlande

Argus der Presse AG

Medienart: Korrespondentenartikel
Auflage: 1

Themen-Nr.: [REDACTED]

Abo-Nr.: [REDACTED]

Seite: 0

Fläche: [REDACTED]

DE 5 REGIO'S VAN LUXEMBURG

1. Luxemburg Stad en omgeving. Dit is het drukst bevolkte gebied van het land. Voor fietsers en wandelaars is het landschap minder interessant, want minder heuvelachtig, dan de andere regio's.
2. Het noorden van Luxemburg, Ösling, maakt qua landschap deel uit van de Ardennen. Je vindt er diep ingesneden, bosrijke dalen en winderige plateaus. Het gebied ligt tussen de 400 en 500 meter hoogte met als hoogste punt, 560 meter, de Kneiff. In het noorden van het land, tegen de Duitse grens, ligt het Duits-Luxemburgse 'Natuurpark', andere natuurparken in Ösling zijn het Natuurpark van de Our en het Natuurpark van de Boven-Sûre.
3. Het Müllerthal, ook wel 'Luxemburgs Klein Zwitserland' genoemd, bestaat uit rotsachtig terrein met dichte bossen. Het is bij wandelaars een populair gebied waar je stevige tochten kunt maken. Het ligt tussen Luxemburg en Echternach aan de Duits-Luxemburgse grens. De hoogste waterval van Luxemburg, de Schiessentümpel, ligt in het gebied, evenals het oudste plaatsje van het land: abdijstad Echternach, vooral bekend vanwege de springprocessie op pinksterdinsdag.
4. In het zuiden/zuidoosten ligt de Moezelregio, waar je lekker ontspannen kunt fietsen tussen heuvels met wijngaarden. Hoewel, tussen Schengen en Wasserbillig kunnen de wijnhellingen steil zijn. Maar zoals overal: na wat klimmen volgt kijken - de uitzichten zijn mooi hier over het rivierlandschap.
5. Zuidelijk van de regio Luxemburg Stad ligt het 'Land van de Rode Aarde'. Het wordt zo genoemd omdat de bodem ijzererts bevat. Je kunt er wandelen in verlaten industriegebieden.

ciële fietswegennet van ruim 600 kilometer is opgesplitst in 23 gemarkeerde 'pistes cyclables' - PC1 tot en met PC23 - van maximaal 89 kilometer lang. Ze kunnen gekoppeld worden tot lange meerdaagse routes, vaak met een station als begin- en eindpunt. Het wandelnetwerk beslaat zo'n 5.000 kilometer. In elk wat groter dorp of plaatsje vind je overzichtsbornen met wandelroutes, zo'n 200 verspreid over het land, waaronder 24 themaroutes, 3 nationale en 4 internationale wandelprojecten.

MIXEN EN KOPPELEN

De wandel- en fietsroutes liggen in Luxemburg voor het oprapen. Dicht opeen, zodat je ze makkelijk kunt koppelen of wandelen en fietsen kunt combineren. Het officiële

Niederlande

Argus der Presse AG


Medienart: Korrespondentenartikel
Auflage: 1

Themen-Nr.: [REDACTED]

Abo-Nr.: [REDACTED]

Seite: 0

Fläche: [REDACTED]



Onverharde paden. Interessante halteplaatsen.



OVERZICHT WANDELROUTES

ER ZIJN 3 LANGE(RE) AFSTANDWANDELINGEN

- **Müllerthal Trail**, 112 km, 6 etappes, 3 rondwandelingen.
Markering: bruine M op witte ondergrond.
Van/naar: Echternach <> Echternach; de route bestaat uit drie lussen.
Karakteristiek: Je wandelt in een spectaculair landschap van zandstenen torens en rotsformaties.
- **EscapArdenne Eisleck Trail**, 104 km, vijf etappes.
Van/naar: Kautenbach <> Roche-en-Ardenne (B).
Markering: witte golf op blauwe ondergrond, in 2 richtingen.
Karakteristiek: Diep ingesneden dalen en

uitgestrekte hoogvlaktes kenmerken de noordelijke helft van het land, 'Eislek' geheten. Het landschap bestaat uit leisteenrotsen en beboste hellingen, met hier en daar een fraaie burcht of imposant kasteel. De route is een zogenaamde *Leading Quality Trail* – ze is bekroond met het Europees keurmerk voor kwaliteitswandelingen. Grotendeels onverharde paden, duidelijke bewegwijzering, gids met routebeschrijving, interessante halteplaatsen, genoeg rustbanken zijn enkele van de kenmerken. De Eisleck Trail is in 2 richtingen gemarkeerd. Met ingang van de zomer zal de route met 55 km naar het zuiden zijn verlengd. Op Pad liep het traject Kautenbach (station) – Clervaux (station), 25,5 km. Zie de beschrijving op oppad.nl > wandeltips Luxemburg.



... en duidelijke bewegwijzering kenmerken de Eisleck Trail.



Ardanner paarden.



Clervaux, uitvalsbasis voor fiets- en wandeltochten in het noorden.



Niederlande

Argus der Presse AG

Medienart: Korrespondentenartikel
Auflage: 1

Themen-Nr.: [REDACTED]

Abo-Nr.: [REDACTED]

Seite: 0

Fläche: [REDACTED]

Bizarre rots-formaties en dichte bossen in het Müllertahl

Wandelen in Naturwonderpark Delux, 170 km, meerdere lusvormige routes.

Markering: Bruin pad door licht/donkergroen veld.

Karakteristiek: Langs de oevers van de Sûre en de Our op de Duits-Luxemburgse grens. De routes leiden door de natuurparken Südeifel, Our en de regio Müllertal. Uitgeroepen tot *Premiumweg*. Meer info over wandel-, fiets- en mtpaden in het Naturwonderpark Delux op oppad.nl > wandelen en fietsen Luxemburg.

VERDER ZIJN ER:

Twintig nationale voetpaden, per route 15 – 68 km, ze zijn goed onderhouden en in 2 richtingen bewegwijzerd met verschillende gele symbolen (driehoek, rondje, plus, min) op vierkant blauw vlak. 208 Rondwandelingen, variërend van 4 – 16 km, van licht en kort tot lang en zwaar. Markering: wit cijfer op blauwe driehoek.

Vele thematische wandelroutes, zoals het 'Pfad der Minenarbeiter' (pad van de mijnwerkers): het pad leidt door voormalige industriegebieden in het zuiden die intussen tot natuurreservaten zijn uitgeroepen. Het geologiepad 'Giele Botter' (gele boter) biedt een indrukwekkend overzicht op voormalige ijzerertsvoorraden en steenlagen en de stilgelegde open groeve. Themaroutes hebben hun eigen markering, bijvoorbeeld blauwe letter of groene letter/cijfer-combinatie op witte pijlvormige ondergrond.

Twee Europese langeafstandswandelpaden en meerdere grensoverschrijdende paden. De E2 vormt de verbinding tussen Nederland en de Middellandse Zee. De E3 loopt van het Boheemse Woud tot de Atlantische Oceaan. De St. Jacobsroute naar Santiago voert 160 km lang door Luxemburg. Hij komt o.a. langs Echternach, en Luxemburg Stad.

Vijf grensoverschrijdende wandelroutes: EscapeArdenne (Lux/B); NaturWonderpark Delux (Lux/D); Ardennen-Eifelroute; Rijn-Maas-route; GR5 en GR570.



Luxemburg telt 23 gemarkeerde 'pistes cyclables'.



17% op de Piste Cyclable des Ardennes.



Mooi, die meanders van de rivier de Clief.



Gras en roest langs de PC12 bij Ettelbruck.

Niederlande

Argus der Presse AG


Medienart: Korrespondentenartikel
Auflage: 1

Themen-Nr.: [REDACTED]

Abo-Nr.: [REDACTED]

Seite: 0

Fläche: [REDACTED]



OVERZICHT FIETSRoutes

GRENsoverschrijdende FIETSRoutes

- VeloRoute SaarLorLux, de route verbindt Saarbrücken, Metz en Treves en voert 110 km lang door Luxemburg.
- De Vennbahn, 125 km, België, Luxemburg, Duitsland. Volgt een oud treinspoor van Troisvierges naar Aken.
- EuroVelo 5 verbindt Londen met Brindisi in Italië, 107 km door Luxemburg.

MOUNTAINBIKEN IN LUXEMBURG

Luxemburg heeft meer dan 500 km onverharde mountainbikepaden. Ze voeren over heuvelrugget, uitgestrekte wouden en voormalige industrieterreinen. Bij elk vertrekpunt vind je borden met uitgebreide informatie.

- Ardennen: 16 officiële mountainbiketochten met afstanden tussen 10 en 40 km, van licht tot zeer zwaar.

Land van de Rode Aarde: mountainbiken in overwoekerde groeven en dalen die zijn ontstaan door ingestorte mijngangen en ondergrondse ruimtes. De stilgelegde open groeve Lallégerberg bijvoorbeeld. Die is omgevormd tot een bikepark, waar regelmatig beginnerscursussen downhill worden aangeboden. Müllerthal: de dichtbeboste heuvels met bizarre rotsformaties zijn een walhalla voor mountainbikers. Verschillende moeilijkheidsgraden.

Moezelregio: de meest recente routes zijn rond de wijnbergen aan de Moezel te vinden. De vijf meest afwisselende trajecten met een totale afstand van 100 km starten in de dorpen Dalheim, Greiveldingen, Grevenmacher, Manternach en Wormeldingen. Ze voeren door landschap met wijngaarden en bieden uitzicht op de kronkelende grensrivier.

PC43, Piste Cyclable du Centre

De hoofdstad van groothertogdom Luxemburg heeft slechts 100.000 inwoners, maar die komen uit meer dan 150 verschillende landen. Eenderde van de oppervlakte bestaat uit groene zones. Het oude stadsdeel rond de kathedraal is Unesco werelderfgoed. De stad is gebouwd op een rotsklomp, de Bockrotsen. Vanaf een hoog aangelegd pad – het 'mooiste balkon van Europa' – kijk je in de diepte uit over de 'Grund': het oudste deel van Luxemburg waar ooit de armen woonden, maar dat nu het levendige uitgaanshart is van de stad. Vanaf het 'balkon' voeren paden (en een lift, ook voor fietsers) naar de bodem van de rotsklomp. Hier vandaan heb je toegang tot één van de twee kazernestelsels (Pétrusse) die de stad rijk is, het andere is hermetisch afgesloten omdat het de kluis bevat van de nationale bank van Luxemburg die er stevig bovenop staat. Vanaf dat balkon laat Luxemburg ook haar andere kant zien: de moderne bouwwerken van de stadswijk Kirchberg. Je vindt er de spectaculaire gebouwen voor de Europese instellingen, prestigieuze gebouwen van internationale banken, de Philharmonie en het museum voor moderne kunst (Mudam). Vanaf Luxemburg Stad kun je uitwaaiëren naar de *pistes cyclables* in het zuiden, het 'Land van de Rode Aarde'.

Meer weten over wandelen en fietsen in Luxemburg?

Op oppad.nl vind je meer informatie over fietshuur, accommodatie, campings, toeristenbureaus, fiets in bus/trein plus handige sites en adressen.



oppad.nl



info